

PASPORT **MÍSTNÍCH KOMUNIKACÍ**

OBEC
RAČICE

Zpracovaný podle zákona č. 13/1997 Sb. a v souladu s vyhláškou
Ministerstva dopravy a spojů č.104/1997 Sb.
ve znění pozdějších předpisů.

Prosinec 2020

Zpracoval: APRIS 3MP s r.o.,
Baarova 231/36, 140 00 Praha 4

Obsah :

Zpráva

Souhrnný přehled komunikací

Grafická část pasportu komunikací

- a) Situace širších vztahů
- b) Situace komunikací
- c) Situace v katastrální mapě

Tabulková část pasportu komunikací

- a) Místní komunikace III.třídy

PASPORT MÍSTNÍCH KOMUNIKACÍ

OBEC RAČICE

Místní komunikace obce Račice, zahrnuté v tomto pasportu, jsou veřejně přístupné komunikace, které slouží převážně místní dopravě na zastavěném území obce.

Veřejně přístupné účelové komunikace, bez ohledu na jejich vlastníka, nejsou předmětem vyhlášení pasportu místních komunikací, a proto nejsou v tomto pasportu zahrnuty. V pasportu jsou pouze schematicky zakresleny trasy účelových komunikací, jež vychází ze zastavěné části obce, nachází se na katastru obce a jsou pro provoz a život v obci důležité.

Pasport místních komunikací je základní evidencí místních komunikací, kterou je obec povinna vést, jako jejich správce, dle vyhlášky Ministerstva dopravy a spojů, pro celé správní území obce, tj. k.ú. Račice u Štětí. V textové a grafické části pasportu jsou jednotlivé kategorie místních komunikací uvedeny pod číselným označením.

Pasport místních komunikací je zpracován za účelem zajištění dobrého a kvalitního výkonu státní správy a vlastnických práv obce, s cílem přesně a jasně definovat místní komunikace na katastru obce.

Pasport je členěn do textové a grafické části a při jeho tvorbě se vycházelo z konkrétního aktuálního stavu komunikací v obci a z požadavků zástupců obce.

Na základě tohoto zpracovaného pasportu rozhoduje obec ve správním řízení o zařazení pozemních komunikací na katastru obce do kategorie místních komunikací, resp. o vyřazení místní komunikace z této kategorie.

Místní komunikace obce Račice jsou rozděleny podle dopravního významu, určení a stavebně technického vybavení do těchto tříd a označeny následovně:

a) Místní komunikace I. třídy, kterými jsou zejména rychlostní místní komunikace a dopravně nejvýznamnější sběrné komunikace ve městech - Označeny písmenem a) za arabským číslem komunikace, např. 1a apod.

- na území obce se nenachází.

b) Místní komunikace II. třídy, kterou je dopravně významná sběrná komunikace s omezením přímého připojení sousedních nemovitostí - Označeny písmenem b) za arabským číslem komunikace, např. 2b apod.

- na území obce se nenachází.

c) Místní komunikace III. třídy, kterou je obslužná komunikace umožňující přímou dopravní obsluhu jednotlivých objektů, pokud jsou přístupné běžnému provozu motorových vozidel - Označeny písmenem c) za arabským číslem komunikace, např. 3c apod.

- v obci se nachází 1 komunikace označená: 1c.

d) Místní komunikace IV. třídy, kterou je komunikace nepřístupná provozu silničních motorových vozidel, nebo na které je umožněn smíšený provoz. Jedná se např. o samostatné chodníky, stezky pro pěší, cyklistické stezky, cesty v chatových oblastech, lávky, schody, pěšiny, ale i zklidněné komunikace, obytné a pěší zóny a z dopravního významu méně významné komunikace apod. - Označeny písmenem d) za arabským číslem komunikace, např. 4d apod.

- v obci se nenachází.

Celkově jsou v pasportu zahrnuty: 1 místní komunikace o celkové délce 520 m.

Dále obcí prochází krajská komunikace - silnice 3.třídy číslo 24050 v souhrnné délce 980 m v zastavěném území obce.

Označení místních komunikací a dalších objektů je v pasportu provedeno v souladu s vyhláškou Ministerstva dopravy a spojů č. 104/1997 Sb.

ZÁVĚR:

Pasport byl na základě požadavku obce zpracován v následujícím rozsahu:

- a) Zatřídění místních komunikací do I. až IV. třídy a jejich označení.
- b) Přiřazení parcelních čísel pozemků pod komunikacemi k jednotlivým komunikacím
- c) Stanovení délky místních komunikací v metrech.
- d) Popis převládajícího povrchu (krytu) komunikace.

Na zastavěném území obce se na místních komunikacích nenachází žádné mosty, jež by byly ve vlastnictví obce.

Textová část v tabulkách je koncipována chronologicky podle jednotlivých místních komunikací a koresponduje s jejich vyznačením v grafické části.

V grafické části jsou pro přehlednost barevně vyznačeny a rozlišeny všechny místní komunikace, které tak korespondují číselně s textovou částí.

V pasportu jsou schematicky také vyznačeny důležité účelové komunikace, které jsou všechny veřejně přístupné a nacházejí se na zastavěném území obce. Mimo toto zastavěné území jsou vyznačeny pouze začátky účelových komunikací, a to, pokud bezprostředně navazují na místní komunikaci, anebo jsou z pohledu obce dopravně významné.

SOUHRNNÝ PŘEHLED KOMUNIKACÍ

Místní komunikace:

Místní komunikace I.třídy (a):

Počet: 0 Délka: 0 m Počet mostů: 0

Místní komunikace II.třídy (b):

Počet: 0 Délka: 0 m Počet mostů: 0

Místní komunikace III.třídy (c): (hnědá)

Počet: 1 Délka: 520 m Počet mostů: 0

Místní komunikace IV.třídy (d):

Počet: 0 Délka: 0 m Počet mostů: 0

Celkem :

Místní komunikace:

Celkový počet: 1 Celková délka: 520 m

Mosty na místních komunikacích:

Celkový počet: 0 Celková délka: 0 m

Krajské komunikace v obci:

Silnice 3.třídy:

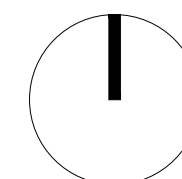
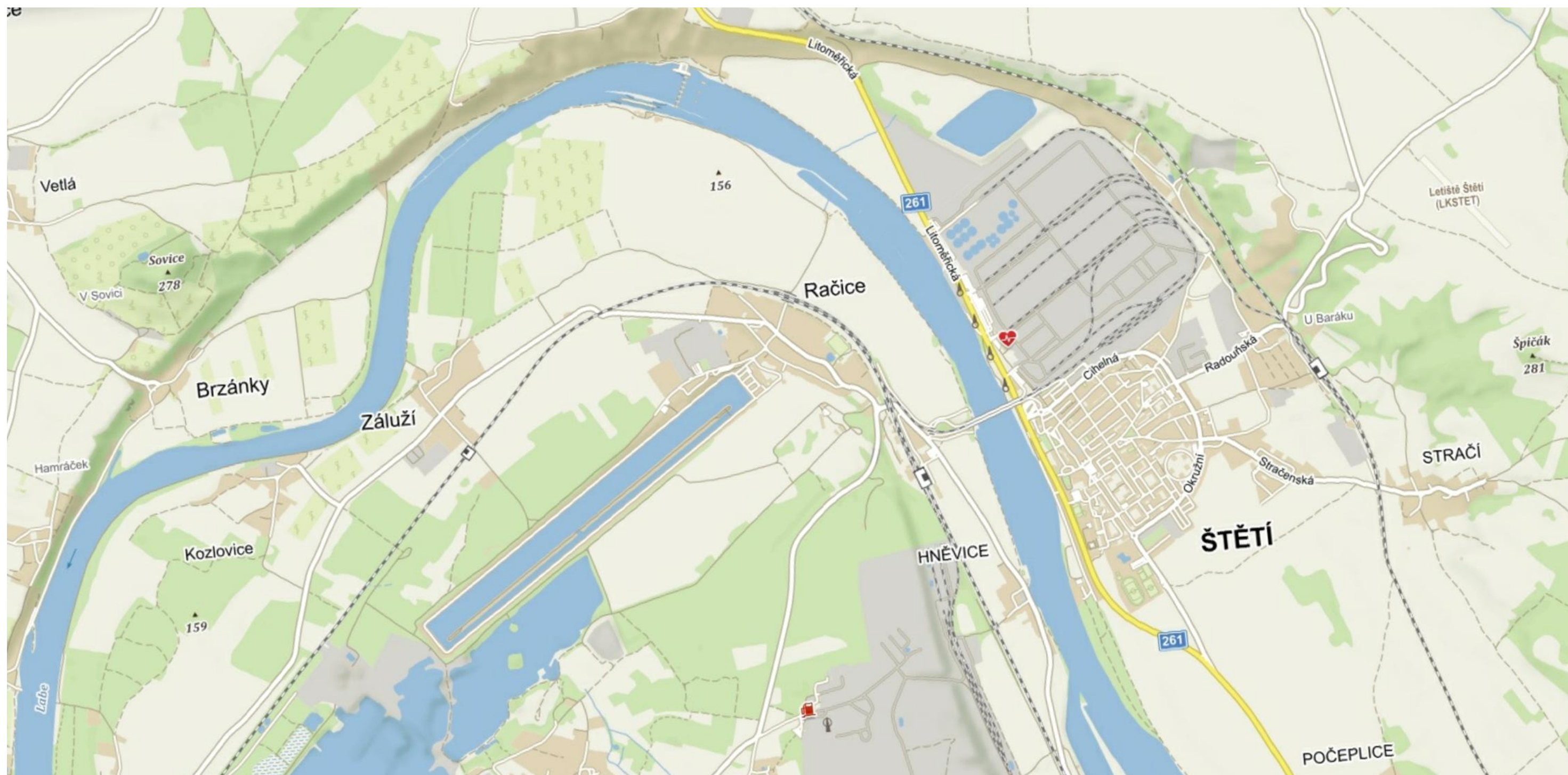
Celkový počet: 1 Číslo: 24050 Délka: 980 m

Celková délka krajských komunikací v intravilánu obce: 980 m

PASPORT KOMUNIKACÍ - SITUACE ŠIRŠÍCH VZTAHŮ

MĚŘÍTKO 1:20 000

OBEC RAČICE









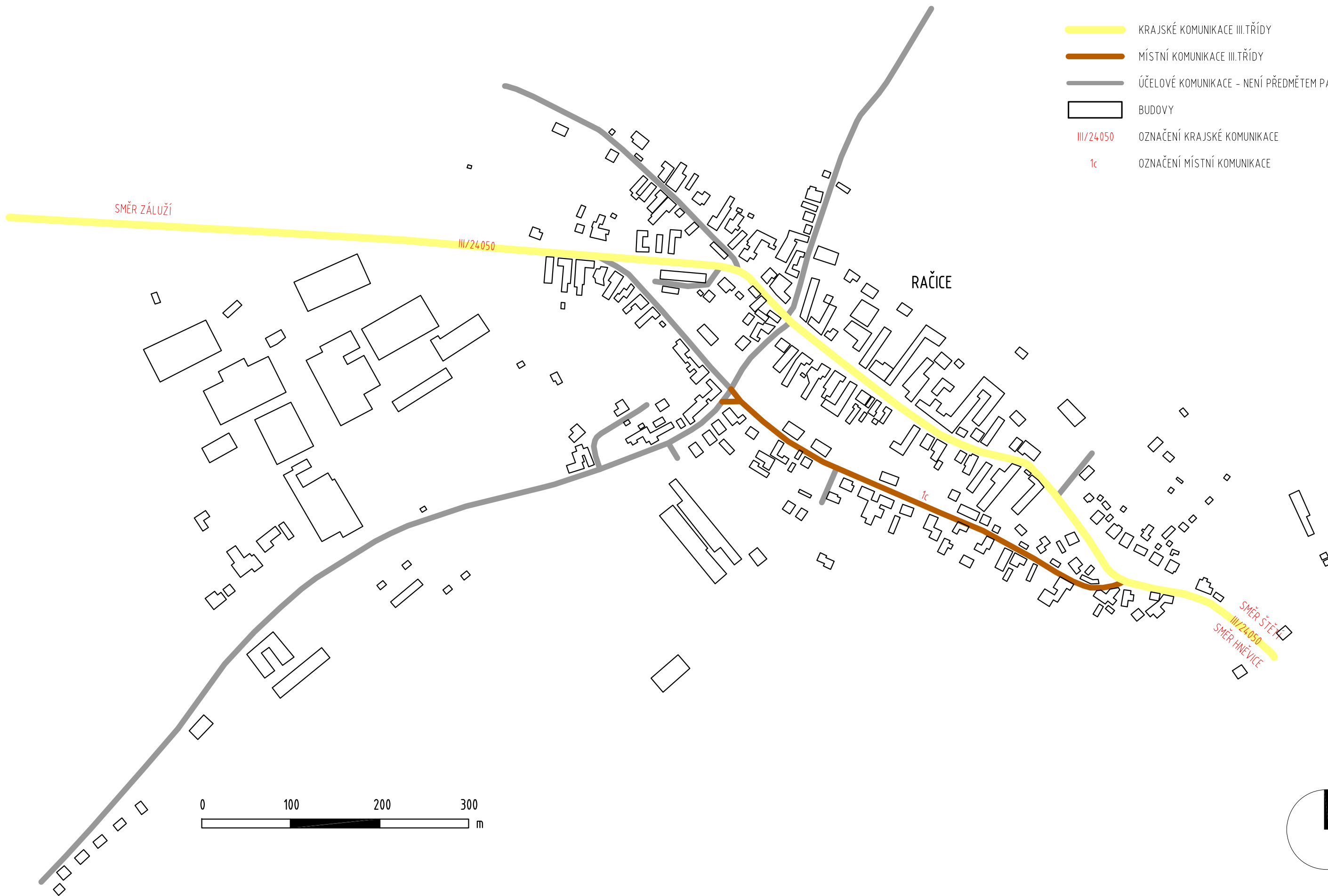
PASPORT KOMUNIKACÍ – SITUACE KOMUNIKACÍ

MĚŘÍTKO 1:4 000

OBEC RAČICE

LEGENDA:

-  KRAJSKÉ KOMUNIKACE III.TŘÍDY
-  MÍSTNÍ KOMUNIKACE III.TŘÍDY
-  ÚČELOVÉ KOMUNIKACE - NENÍ PŘEDMĚTEM PASPORTU
-  BUDOVOVY
-  OZNAČENÍ KRAJSKÉ KOMUNIKACE
-  OZNAČENÍ MÍSTNÍ KOMUNIKACE




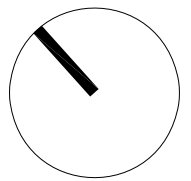
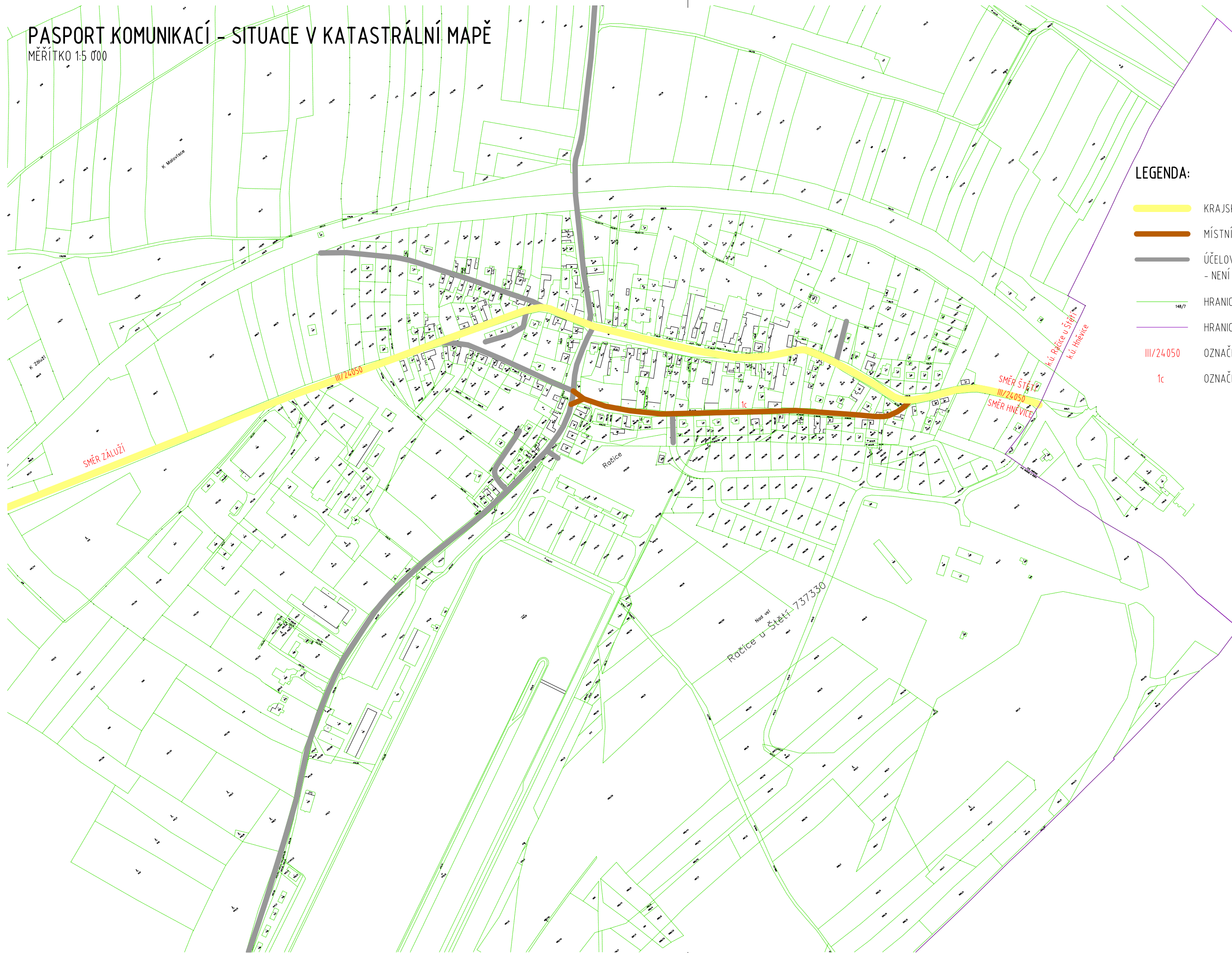
PASPORT KOMUNIKACÍ – SITUACE V KATASTRÁLNÍ MAPĚ

MĚŘÍTKO 1:5 000

OBEC RAČICE

LEGENDA:


-  KRAJSKÉ KOMUNIKACE III.TŘÍDY
-  MÍSTNÍ KOMUNIKACE III.TŘÍDY
-  ÚČELOVÉ KOMUNIKACE
- NENÍ PŘEDMĚTEM PASPORTU
-  HRANICE A ČÍSLA PARCEL DLE KN
-  HRANICE KATASTRÁLNÍHO ÚZEMÍ
-  OZNAČENÍ KRAJSKÉ KOMUNIKACE
-  OZNAČENÍ MÍSTNÍ KOMUNIKACE



PASPORT MÍSTNÍCH KOMUNIKACÍ

OBEC RAČICE

Místní komunikace III.třídy

 označení "c" (hnědá)

Vlastník komunikace: Obec Račice

Správce komunikace: Obec Račice

Evidenční č.komunikace	Místní část (název ulice)	Parcelní č.pozemku pod komunikací	Č. listu vlastnictví	Vlastník pozemku	Katastrální území	Povrch vozovky	Celková délka komunikace (m)	Náklady v Kč na		Klad listů
								výstavbu	údržbu	
1c	Račice	92/8; 596/2; 596/15; 604/20; 627/1; 628	1	Obec Račice	Račice u Štětí (737330)	KOŽ	520			1
		23	112	Havlíková Jitka						
		91	159	Brabcová Jaroslava						
		95	101	Štorek Jiří						
		596/14	31	Krejčík Václav, Krejčíková Marie						
		596/31	607	Štorek Jiří, Štorková Dana						
CELKEM:							520			

Konstrukční charakteristika krytu vozovky:

DL - dlážděný; BE - beton; KPŽ - z kameniva prolévaného živící; KOŽ - z kameniva obalovaného živící; B - bez krytu; K - kamenivo; P - panel;
ZŽR - zpevněný živičný recyklát