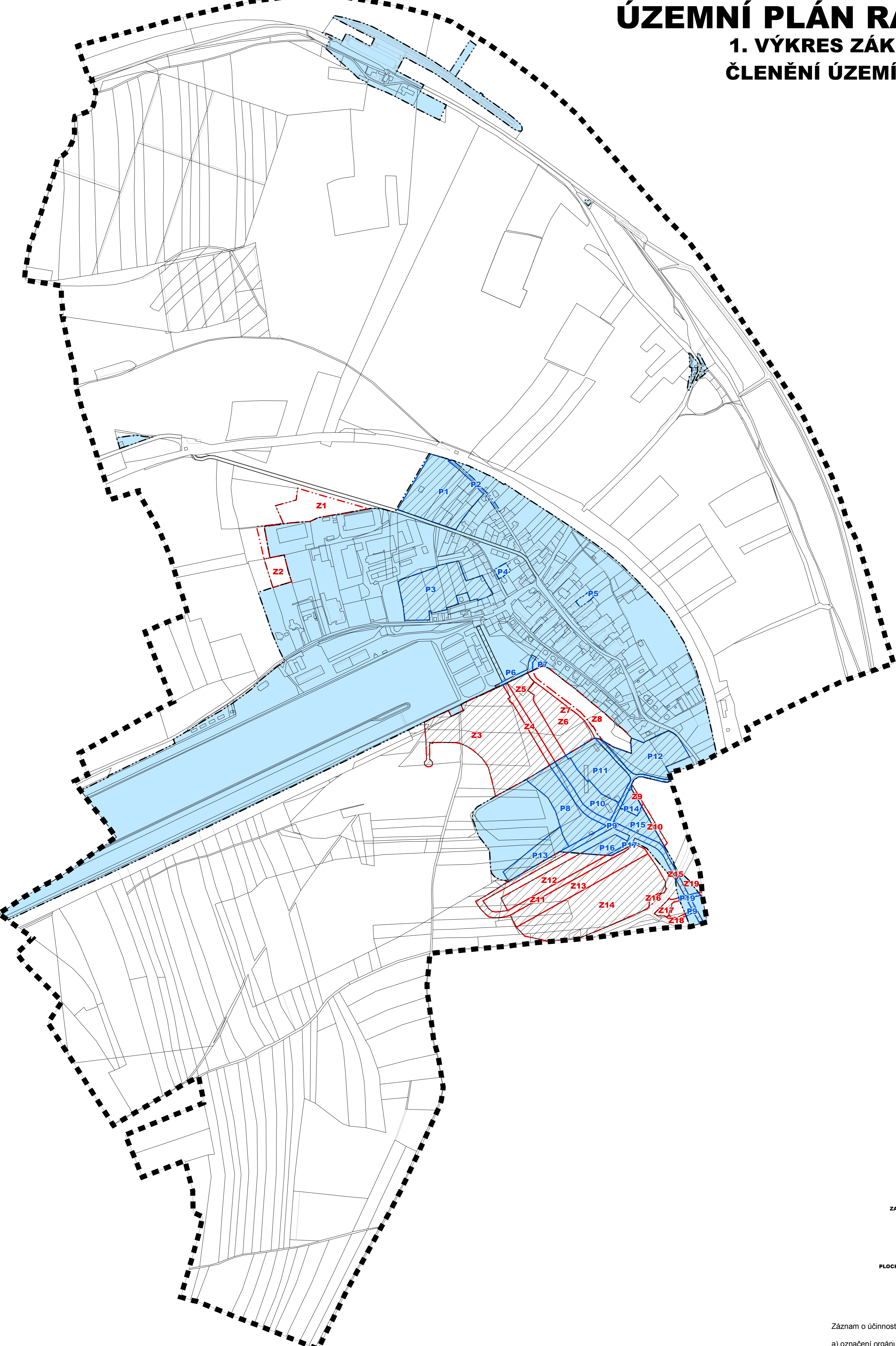
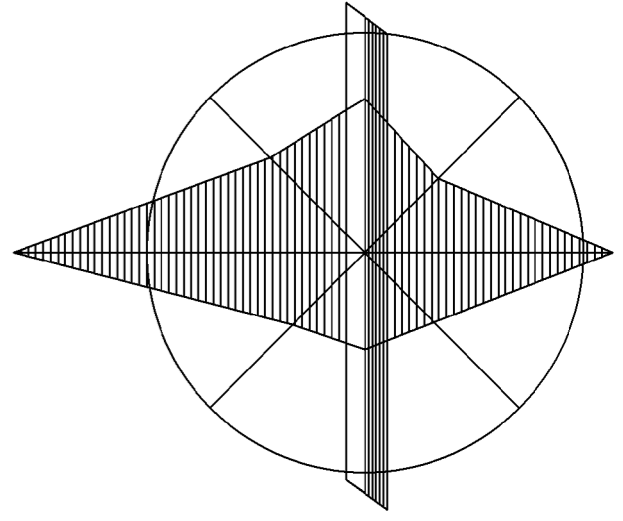



ÚZEMNÍ PLÁN RAČICE

1. VÝKRES ZÁKLADNÍHO ČLENĚNÍ ÚZEMÍ 1 : 5 000



LEGENDA

	STAV	NÁVRH
HRANICE ŘEŠENÉHO ÚZEMÍ	■ ■ ■	
PARCELNÍ HRANICE	□	
VNITŘNÍ KRESBA	—	
ZASTAVĚNÉ ÚZEMÍ K 31.1. 2012	■	
ZASTAVITELNÉ PLOCHY	■	Z1
PLOCHY PŘESTAVBY	■	P1
PLOCHY POMÍNĚNÉ ÚZEMNÍ STUDIÍ	■	■

Záznam o účinnosti:

- a) označení orgánu, který ÚP vydal: Zastupitelstvo obce Račice
- b) datum nabytí účinnosti: 18.11.2013
- c) jméno, příjmení, funkce a podpis oprávněné osoby pořizovatele:
ing. Venuše Brunclíková
vedoucí odboru územního rozvoje Městského úřadu Litoměřice

otisk úředního razítka:

 STUDIO KAPA ARCHITEKTURA URBANISMUS INTERIER DESIGN NA PETYNCE 88, 169 00 PRAHA 6 IČO 16898601 BANKOVNÍ SPOJENÍ KB PRAHA	VYKRESIL: ING. ARCH. PETR VÁVRA	VEDOUcí PROJEKTANT: ING. ARCH. PETR VÁVRA	OBRÁZKOVÝ PRŮBĚH: ING. ARCH. PETR VÁVRA
	MĚÚ LITOMĚŘICE RAČICE	VÝKRES ZÁKLADNÍHO ČLENĚNÍ ÚZEMÍ	MĚŘÍTKO: 1 : 5 000