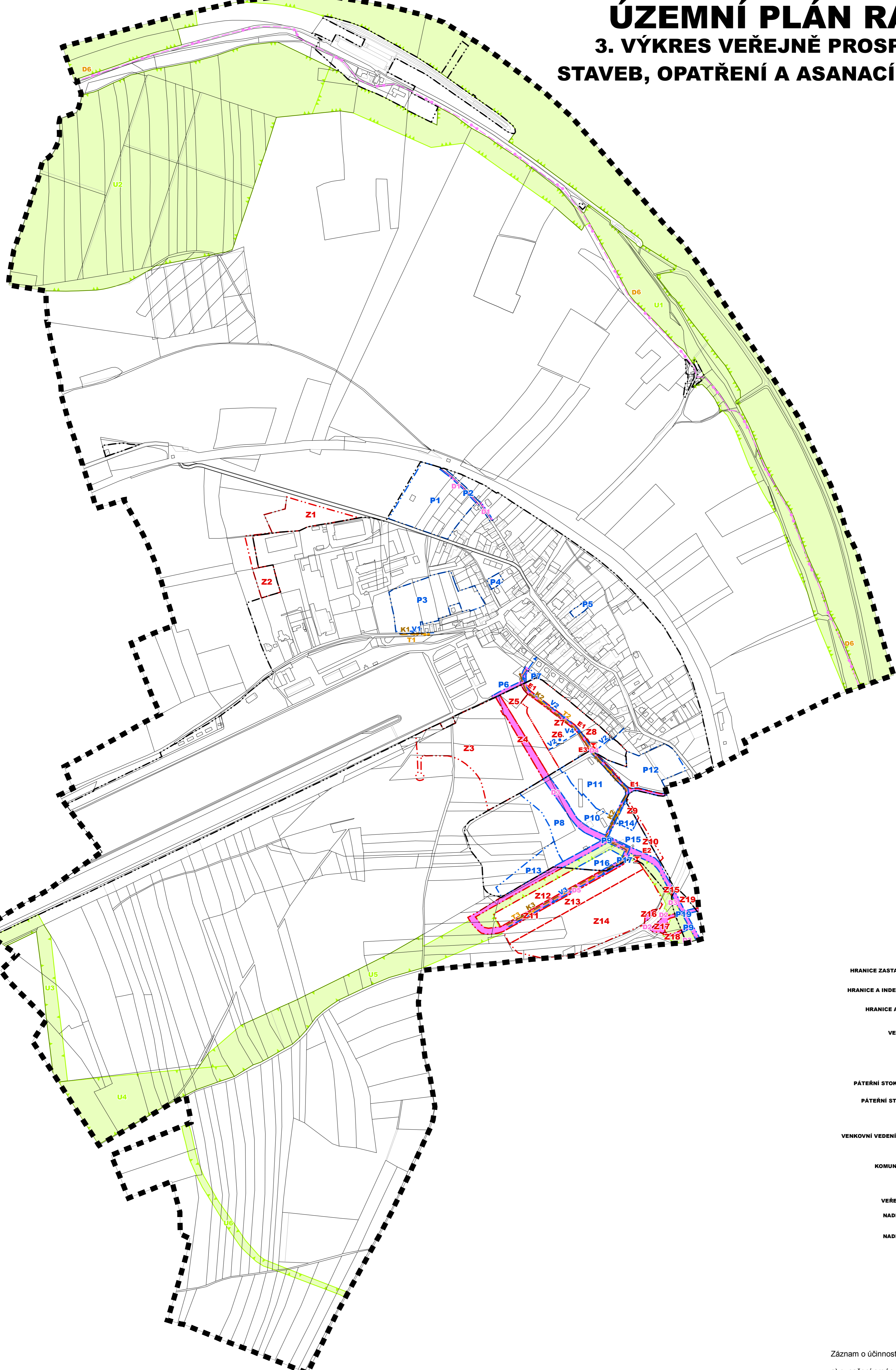
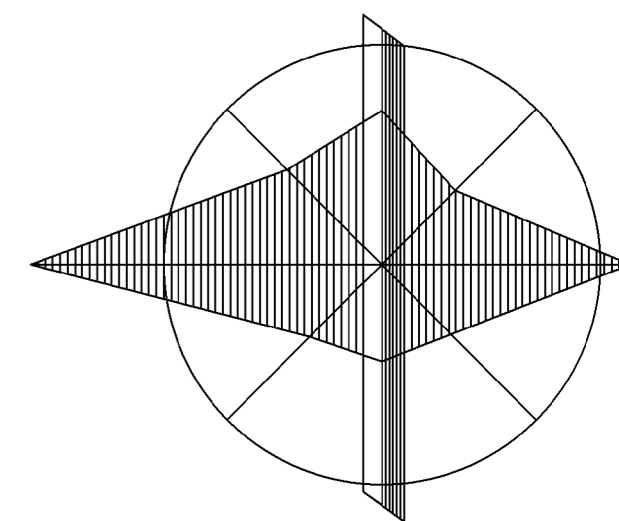



# ÚZEMNÍ PLÁN RAČICE

## 3. VÝKRES VEŘEJNĚ PROSPĚŠNÝCH STAVEB, OPATŘENÍ A ASANACÍ 1 : 5 000



### LEGENDA

STAV	NAVRH
HRANICE ŘEŠENÉHO ÚZEMÍ	■ ■ ■
PARCELNÍ HRANICE	□
VNITŘNÍ KRESBA	—
HRANICE ZASTAVĚNÉHO ÚZEMÍ K 31.1.2012	- · - · -
HRANICE A INDEXY ZASTAVITELNÝCH PLOCH	Z1
HRANICE A INDEXY PLOCH PŘESTAVBY	P1
VEŘEJNĚ PROSPĚŠNÉ STAVBY:	
VODNÍ ZDROJ	V4
MÍSTNÍ VODOVOD	V1
PÁTEŘNÍ STOKA SPLAŠKOVÉ KANALIZACE	K2
PÁTEŘNÍ STOKA TLAKOVÉ KANALIZACE	K1
TRAFOSTANICE	E2
VENKOVNÍ VEDENÍ ELEKTRICKÉ SÍTĚ VN 22 kV	E1
TEPLOVOD	T1
KOMUNIKACE A DOPRAVNÍ PLOCHY	D1
CYKLOSTEZKA	D6
VEŘEJNĚ PROSPĚŠNÁ OPATŘENÍ:	
NADREGIONÁLNÍ BIODORIDOR - VODNÍ ČÁST	U1
NADREGIONÁLNÍ BIODORIDOR - NIVNÍ ČÁST	U1
REGIONÁLNÍ BIOCENTRUM	U2
LOKÁLNÍ BIOCENTRUM	U4
LOKÁLNÍ BIODORIDOR	U3

Záznam o účinnosti:

- označení orgánu, který ÚP vydal: Zastupitelstvo obce Račice
- datum nabytí účinnosti: 18.11.2013
- jméno, příjmení, funkce a podpis oprávněné osoby pořizovatele: ing. Venuše Brunčíková  
vedoucí odboru územního rozvoje Městského úřadu Litoměřice

otisk úředního razítka: