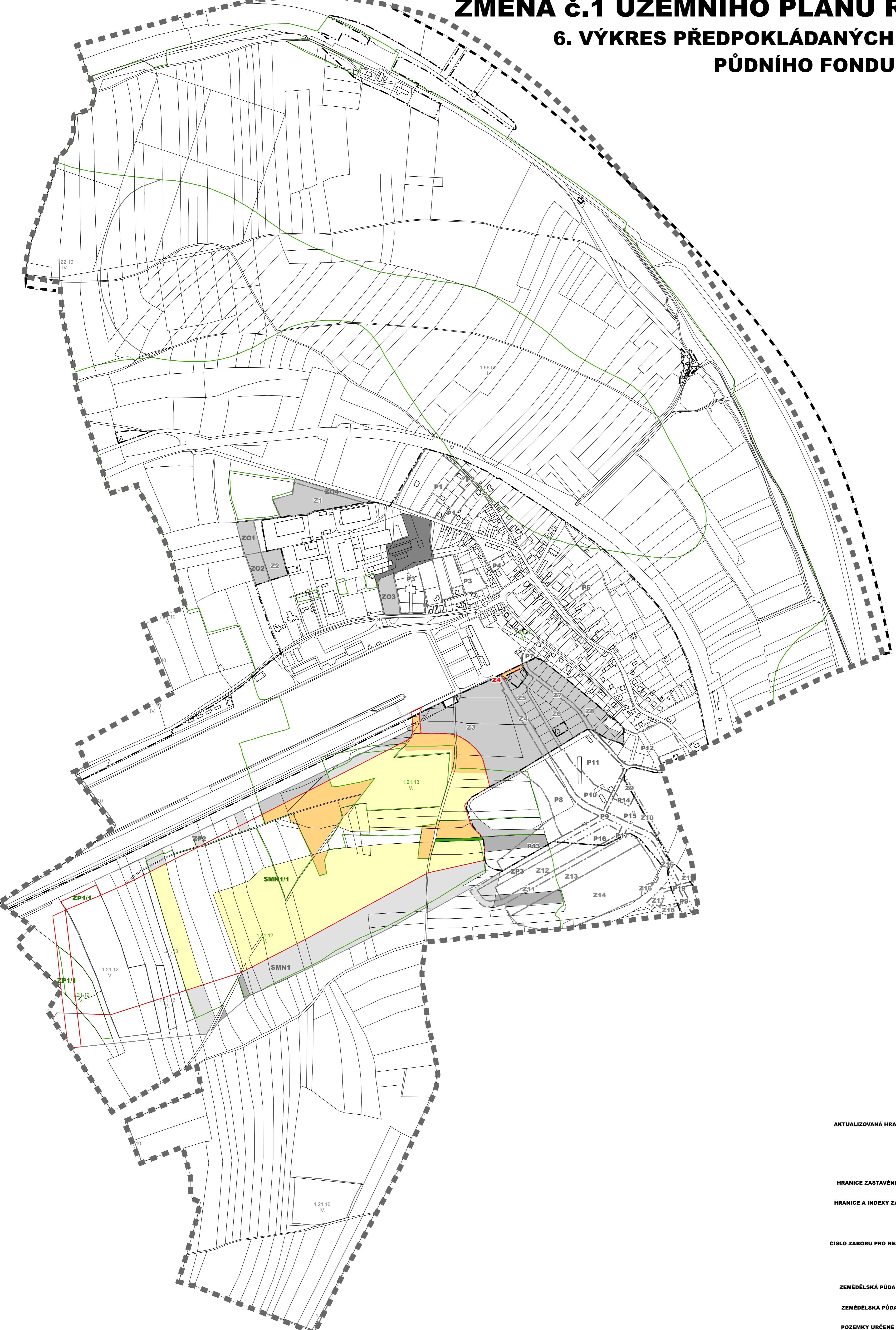
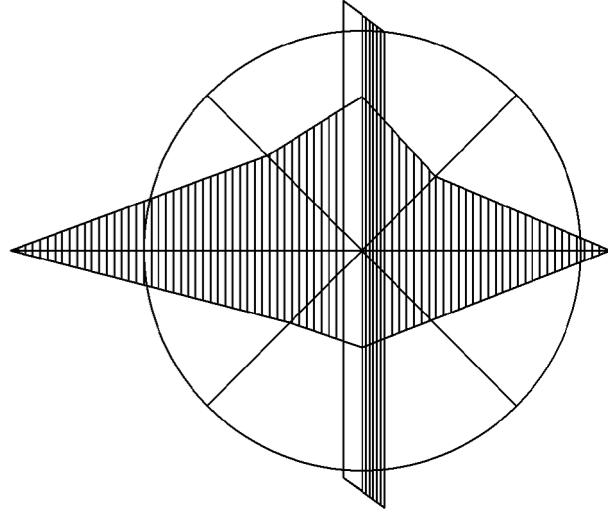



# ZMĚNA č.1 ÚZEMNÍHO PLÁNU RAČICE

## 6. VÝKRES PŘEDPOKLÁDANÝCH ZÁBORŮ PŮDNÍHO FONDU 1 : 5 000



### LEGENDA

STAV	NÁVRH
AKTUALIZOVANÁ HRANICE ŘEŠENÉHO ÚZEMÍ	■ ■ ■
HRANICE PARCEL	—
VNITŘNÍ KRESBA	—
HRANICE ZASTAVĚNÉHO ÚZEMÍ K 30.9. 2022	- · - · -
HRANICE A INDEXY ZASTAVITELNÝCH PLOCH	<span style="border: 1px dashed red; padding: 2px;">Z4</span>
HRANICE ZÁBORŮ ZPF	<span style="border: 1px solid red; padding: 2px;"> </span>
ČÍSLO ZÁBORU PRO NEZASTAVITELNÉ PLOCHY	SMN1/1
HRANICE BPEJ	<span style="border: 1px solid green; padding: 2px;">1.21.10/IV</span>
ZEMĚDĚLSKÁ PŮDA S TŘÍDOU OCHRANY IV.	<span style="background-color: #FFD700; width: 20px; height: 10px; display: inline-block;"></span>
ZEMĚDĚLSKÁ PŮDA S TŘÍDOU OCHRANY V.	<span style="background-color: #FFFF00; width: 20px; height: 10px; display: inline-block;"></span>
POZEMKY URČENÉ K PLNĚNÍ FUNKCI LESA	<span style="background-color: #008000; width: 20px; height: 10px; display: inline-block;"></span>